



Краевой слет по пешеходному туризму среди обучающихся

14 – 17 мая 2026 года

Сосновоборский муниципальный округ, ДОЛ «Республика Солнечная»

УСЛОВИЯ СОРЕВНОВАНИЙ В ДИСЦИПЛИНЕ «ДИСТАНЦИЯ – ПЕШЕХОДНАЯ» (короткая)

ПАРМЕТРЫ ДИСТАНЦИИ	ПРАВИЛА	СОРЕВНОВАНИЯ
<i>Класс дистанции</i>	2	2
<i>Длина дистанции (км)</i>	0,5 – 1,5	1,1
<i>Количество этапов</i>	4 – 8	6
<i>Контрольное время</i>	-	35 минут

- Соревнования проводятся в соответствии с Правилами вида спорта «Спортивный туризм», раздела 3, части 7. Далее пункт Правил, указанный в условиях этапа.
- По п. 1.5.7 заполнение декларации не требуется
- За снятие с этапа в соответствии с п. 6.2.8 (б) участник получает штраф 35 минут, за каждый этап
- По п. 1.3.6 допускается перемещение участника по КОД и/или ПОД как в сторону ИС, так и в сторону ЦС этапа, при этом участники, начавшие движение по ПОД в ОЗ этапа или начавшие движение по КОД, обязаны достичь ИС данного этапа.
- На соревнованиях применяется система электронного хронометража.
- Временем старта является время, указанное в стартовом протоколе.
- Временем финиша является время, зафиксированное системой электронного хронометража.
- Результат участника определяется временем прохождения дистанции (система оценки нарушений – БЕСШТРАФОВАЯ) с точностью до 0,1 секунды.
- В случае опоздания на старт или преждевременный старт (фальстарт) участник получает снятие с дистанции.
- От старта до финиша участники двигаются по маркированной трассе.
- Тип покрытия дистанции: грунтовая дорога; асфальт.

Перечень, параметры, оборудование этапов и условия их прохождения

Старт	Участник располагается перед стартовой линией, стартует по звуковому сигналу стартового таймера.
Расстояние до этапа 1 – 280 м	

Этап 1. Спуск по склону. КВ = 6 мин.

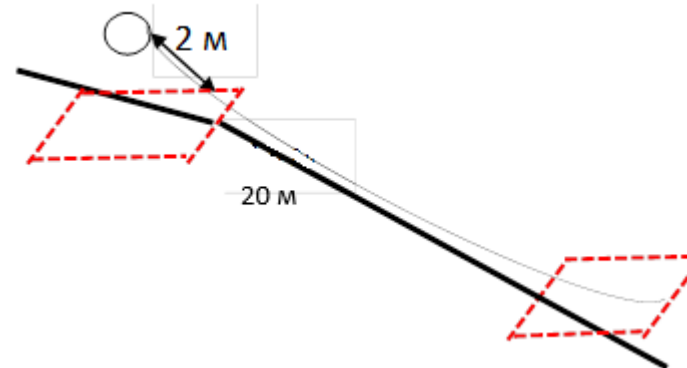
Оборудование этапа:

- ИС – БЗ,
- ТО – неразъёмный карабин,
- КЛ – начало ОЗ,
- КЛ – окончание ОЗ,
- ЦС – БЗ

Действия: Организация перил по п. 7.6. Движение участника по п.7.10.

Снятие перил по п. 7.6.15.

Обратное движение: по ПОД по п.7.10.



Расстояние до этапа 2 – 20 м

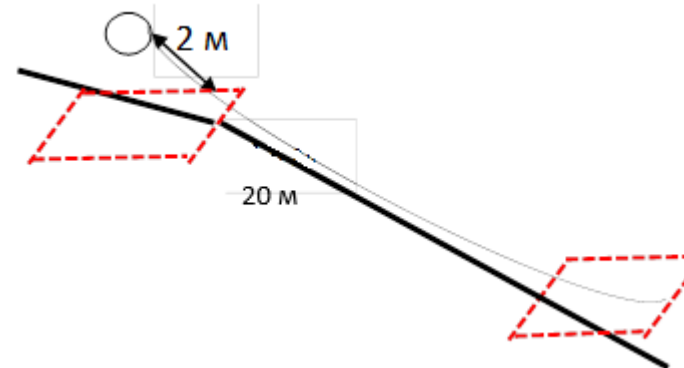
Этап 2. Подъём по склону. КВ = 4 мин.

Оборудование этапа:

- ИС – БЗ,
- КЛ – начало ОЗ,
- Судейские перила.
- КЛ – окончание ОЗ,
- ЦС – БЗ

Действия: Движение участника по п.7.10.

Обратное движение: по п.7.10.



Расстояние до этапа 3 – 250 м

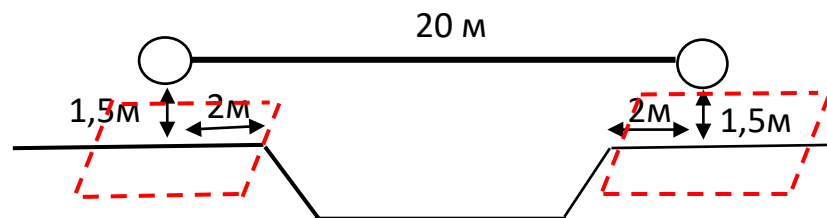
Этап 3. Навесная переправа. КВ = 4 мин.

Оборудование этапа:

- ИС – БЗ,
- КЛ – начало ОЗ,
- судейские двойные перила,
- КЛ – окончание ОЗ,
- ЦС – БЗ.

Действия: Движение участника по п.7.9.

Обратное движение: по КОД вдоль нитки этапа либо по п.7.9.



Расстояние до этапа 4 – 120 м

Этап 4. Переправа по бревну методом «горизонтальный маятник». КВ = 4 мин.

Оборудование этапа:

ИС – БЗ,

КЛ – начало ОЗ,

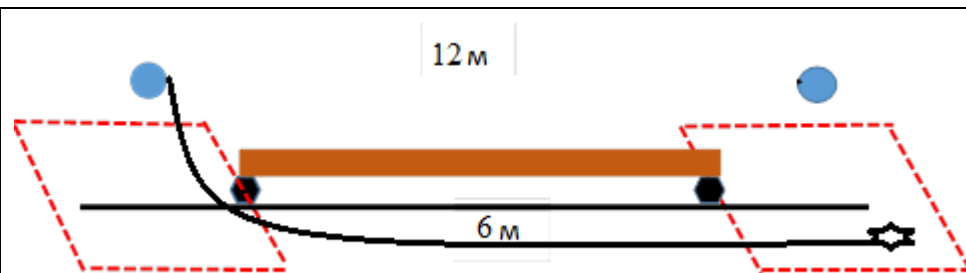
судейские перила одним концом закреплены на ИС, другой конец с узлом «восьмерка - проводник» находится в ОЗ этапа,

КЛ – окончание ОЗ,

ЦС – БЗ.

Действия: Движение участника по п.7.14.

Обратное движение: по КОД вдоль нитки этапа либо по п.7.14



Расстояние до этапа 5 – 150 м

Этап 5. Переправа по параллельным перилам. КВ = 4 мин.

Оборудование этапа:

ИС – БЗ,

вспомогательные перила,

КЛ – начало ОЗ,

судейские перила,

КЛ – окончание ОЗ,

вспомогательные перила,

ЦС – БЗ.

Действия: Движение участников по п.7.8.

Обратное движение: по КОД вдоль нитки этапа либо по п.7.8



Расстояние до этапа 6 – 220 м

Этап 6. Переправа методом «вертикальный маятник» КВ = 3 мин.

Оборудование этапа:

ИС – БЗ,

КЛ – начало ОЗ.

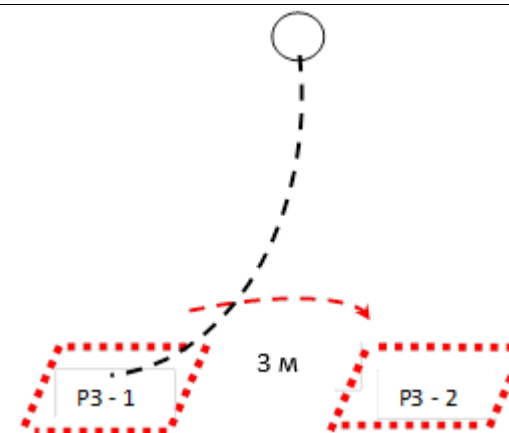
Судейские перила.

КЛ – окончание ОЗ,

ЦС – БЗ

Действия: Движение участника по п.7.15.

Обратное движение: по КОД вдоль нитки этапа, либо по п.7.15.



Расстояние до финиша – 30 м

Финиш

Участник пересекает финишную линию.